










- Интерактивные наушники 
- Детская площадка 
- Спортивная площадка 
- Смотровая поляна 
- Музей геологии 
- Экоавилон 
- Туалет 
- Информация 
- Парковка 



ГРЯЧАЯ
эко-парк

пр. Свободный
пр. Свободный пр.

пр. Свободный пр.

ул. Битлонная ст.

Визит-центр 1
пр. Свободный, 82, ст. 1/1
«Экопарк ГРЯЧАЯ»
ближайшая остановка

Визит-центр 2
пр. Свободный, 82, ст. 1/2
конечная автобусная остановка
«Академия Битлона»

Спортивный маршрут
Sport route

Спорткомплекс
«Сотка»

Николаевская сотка

Вторая сотка

Академия Битлона

Тропа «Пролучная»
Froglochnya hiking path

Спорт-объект
Sports ground

Смотровая площадка
View point

Арт-объект «Фоторамка»
Photo Frame Art object

Мостик через овраг
Bridge over the ravine

Серебряный лог

Бездонная поляна

СФУ

В визит-центрах можно оставить вещи в камере хранения и получить всю необходимую информацию о парке. В отдельных зданиях есть туалетные комнаты, раздевалки, комнаты матери и ребенка.

Теперь здесь могут играть дети, а по освещенным пешеходным дорожкам комфортно гулять всей семьей. Появились спортивные площадки и специальные маршруты для тренировок на свежем воздухе.

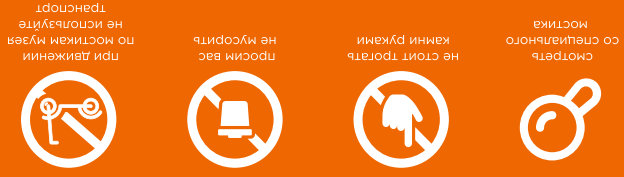
Гремячая грива давным-давно стала излюбленным местом отдыха красноярцев: это настоящий лес прямо в черте города. Именное поэтому в 2018 году началась работа по благоустройству территории и созданию эко-парка. Основной целью стало создание безопасного и комфортного экологичного места для жителей города и его гостей.

Гремячей гривой в Красноярске с давних пор называли сопки, протянувшиеся цепью от города к Собакиной реке. Этот хребет — остатки древнего потухшего вулкана. Цепь холмов названа Гремячей по Гремячему ручью, который, в свою очередь, назван так по собиравшейся здесь ледяной траве — панцерии (пухляк шерстистый, Гремячка).

«Гремячая грива» Добро пожаловать в эко-парк



ГРЕМЯЧАЯ ГРИВА эко-парк



и подвезтой находится ближе ко второму визит-центру.

Обратите внимание, на карте отмечено два геологических музея под открытым небом, экспозиция с деревянным настилом

Оформлять поход и руд геологический музей не только Красноярского края, но и наших соседей — Хакасии и Тывы. Именное в таком составе речной объединены в «Енисейскую Сибирь» — геологический музей представляет около 10 тонн.

Экспозиция нашего музея — это уникальные образцы горных пород и руд, привезенные с крупицей месторождений твердых полезных ископаемых Центральной Сибири. В настоящее время на территории эко-парка представлено 21 крупный монолит, вес самого массивного экспоната около 10 тонн.

Геологический музей под открытым небом

КРАСНОЯРСКИЙ КРАЙ ТУРИСТСКИЙ ИНФОРМАЦИОННЫЙ ЦЕНТР

Ваш проводник в мир путешествий по Красноярскому краю

Если у вас есть вопросы, замечания или предложения по работе парка, то вы можете нам позвонить или написать:

☎ тел: +7 (391) 297-16-55
✉ grivapark@mail.ru

Узнать более подробную информацию о парке можно в соцсетях и на сайте:

✈ grivapark
🌐 visitsiberia.info
📍 gremgriva



НЕ ДЛЯ ПРОДАЖИ

Полный перечень инфраструктурных благоустроенной части парка представлен на карте. Мы жееаем вам приятной прогулки.

Обязательно на перекрестках смотрите по сторонам, там могут быть странные спортсмены. Не переходите на спортивный маршрут — он не предназначен для пешеходов. Будете вежливыми, не оставяйте детей без присмотра.




Пешеходный маршрут — насыпное покрытие

общая протяженность 4 200 метров,

Туристические маршруты Гремячей гривы!

Хотите почувствовать себя настоящим туристом? Тогда из благоустроенной части парка вы можете уйти в «дикую природу» - в продолжительный пеший маршрут. Мы приглашаем прогуляться по лесным тропам, подышать вкуснейшим сибирским воздухом, насладиться живописными видами и, конечно, сделать красивейшие памятные фотографии.

Отправиться в поход вы можете с профессиональным проводником или спланировать свой маршрут самостоятельно. Чтобы ваше путешествие было интересным и безопасным, скачайте мобильное приложение «Красноярский хайкинг». Так вы точно не заблудитесь и сможете обойти все видовки и сопки Гремячей гривы, где расположены беседки и смотровые площадки.



В зоне спортивных занятий расположены площадки и воркаут, где можно так и для безопасности окружающих.

Мы жееаем спортсменам бодрости духа и тела. Просим быть внимательнее на крутых склонах и в местах пересечения спортивного маршрута с пешеходными дорожками, четко придерживайтесь своей полосы. Это важно как для вашей безопасности, так и для безопасности окружающих.



Спортивный маршрут — асфальтовое покрытие

общая протяженность 5 100 метров,

Мы постарались сделать отдых в эко-парке комфортным в любое время года!

Взамен просим:

- беречь лес (без него не было бы парка);
- не разводите костры;
- не курить (в том числе кальяны, электронные сигареты);
- не употреблять спиртные напитки;
- бережно относиться к установленным площадкам;
- быть внимательными при выборе своего маршрута.

На территории эко-парка запрещено передвижение на:

- машинах
- мотоциклах
- квадроциклах
- роликовых лыжах
- снегоходах
- любых электросамокатах
- лошадях, собаках и иных животных

Телефоны экстренных служб:

- 112 - единая дежурно-диспетчерская служба города;
- 101 - пожарно-спасательная служба;
- 102 - полиция;
- 103 - скорая медицинская помощь.

